

ANÁLISIS DE CENSOS DE AVES

Identificación de áreas de concentración en el mar





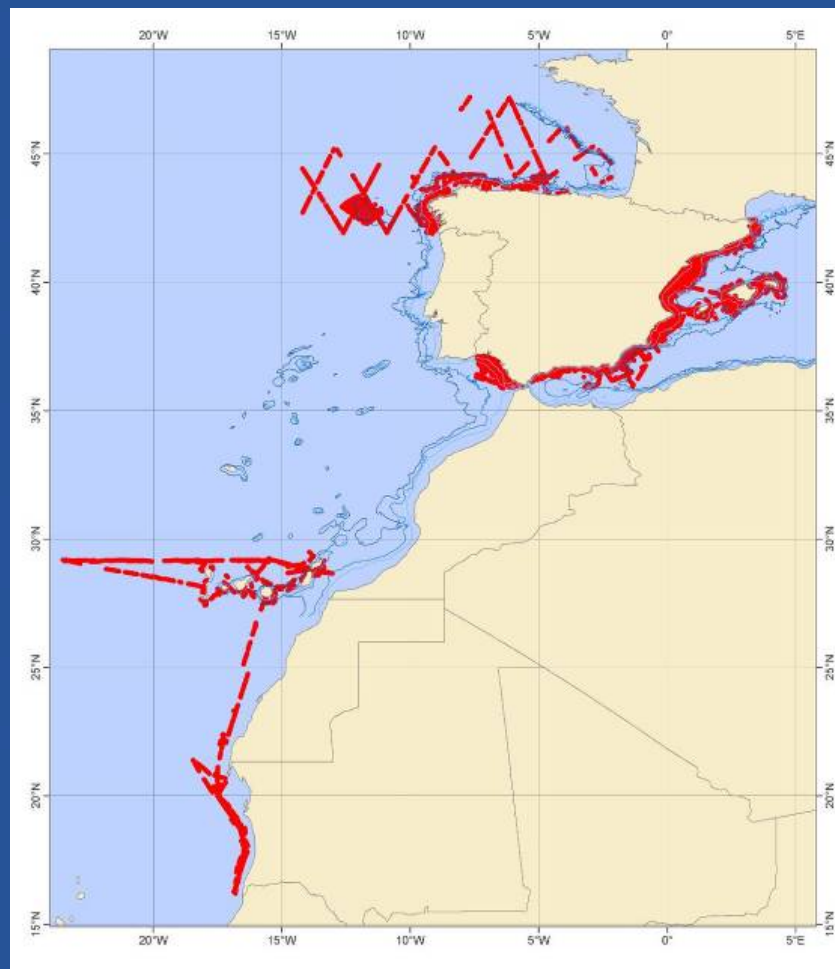
Censos de aves





Censos de aves

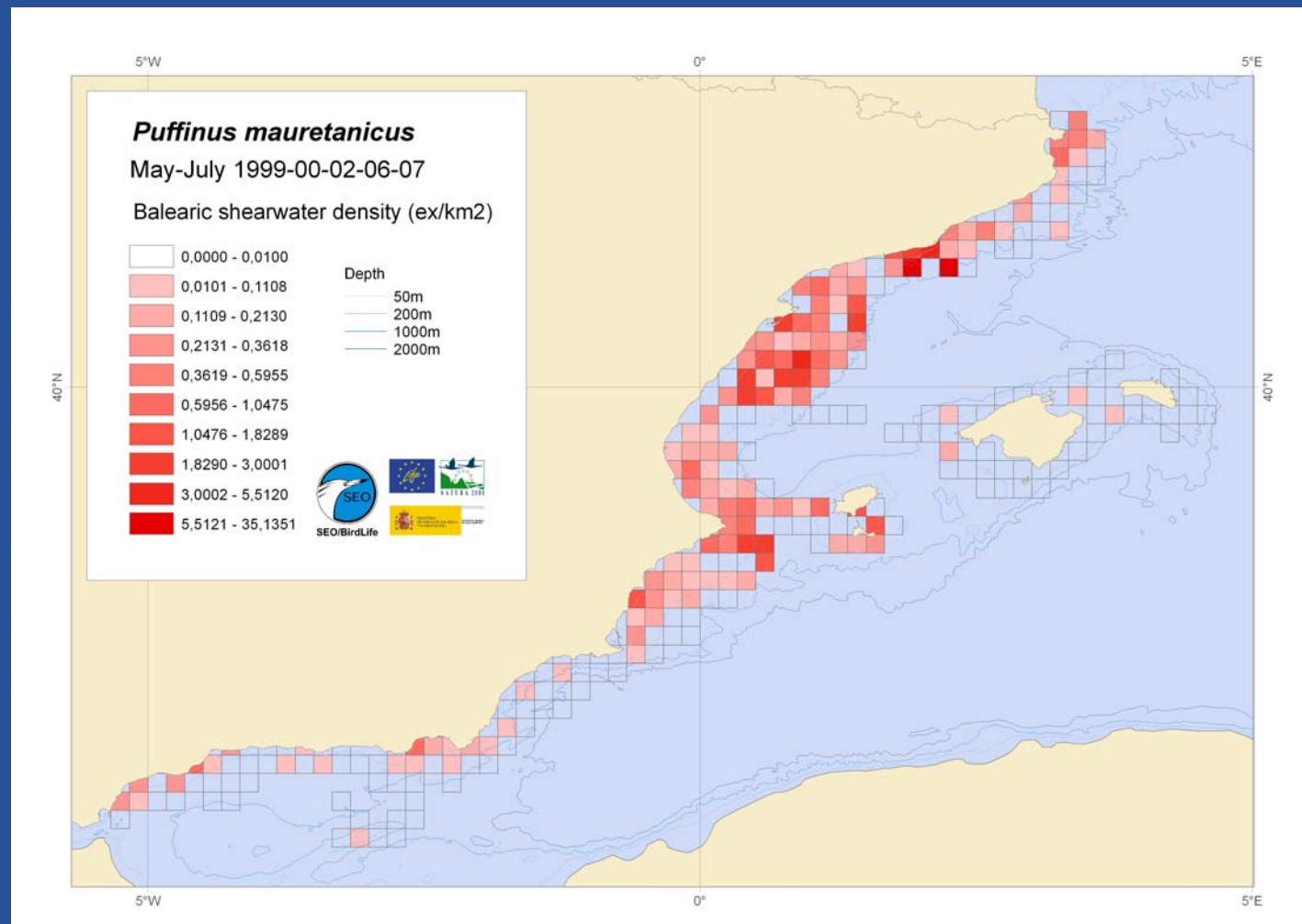
Censos efectuados en el marco del proyecto LIFE de IBA marinas





Censos de aves

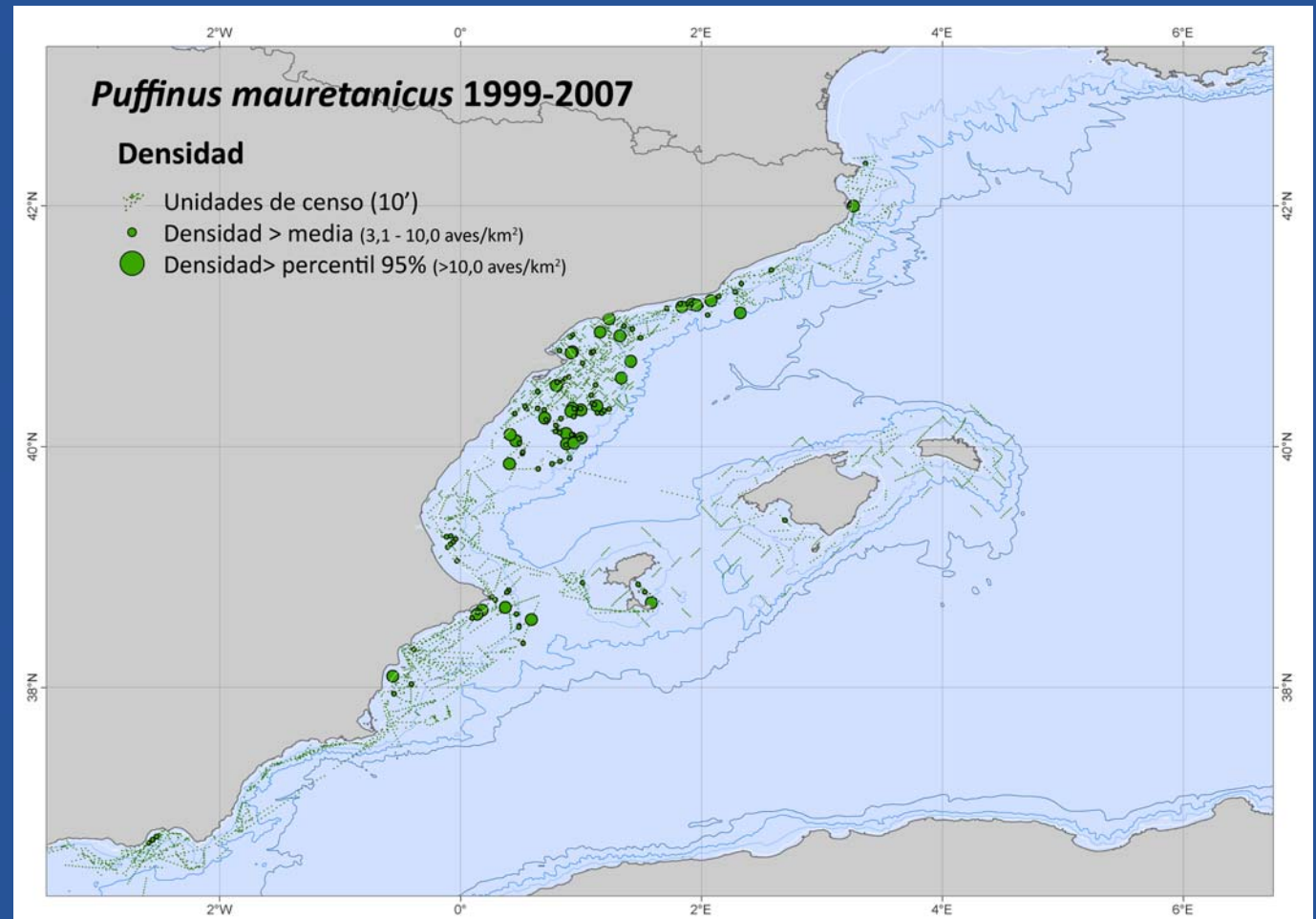
Datos directos





Identificación de “áreas de concentración en el mar”

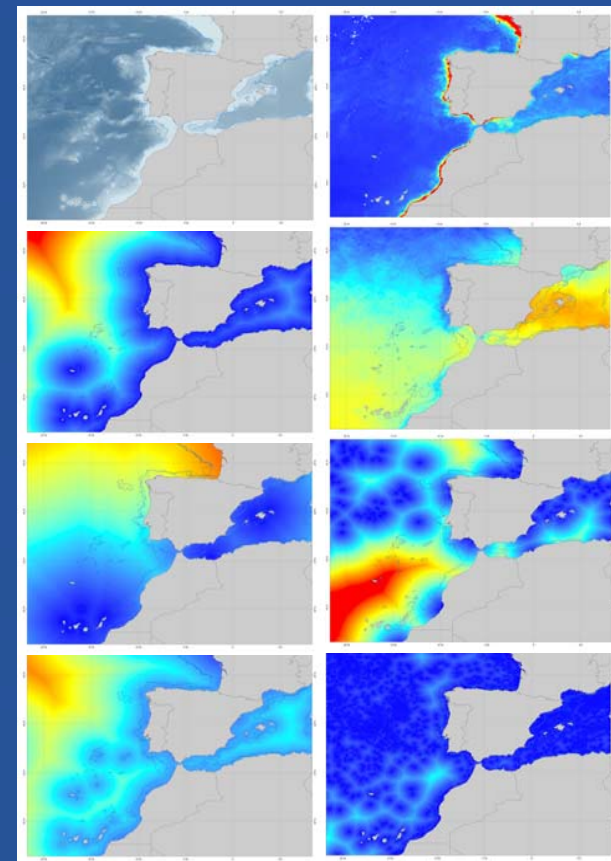
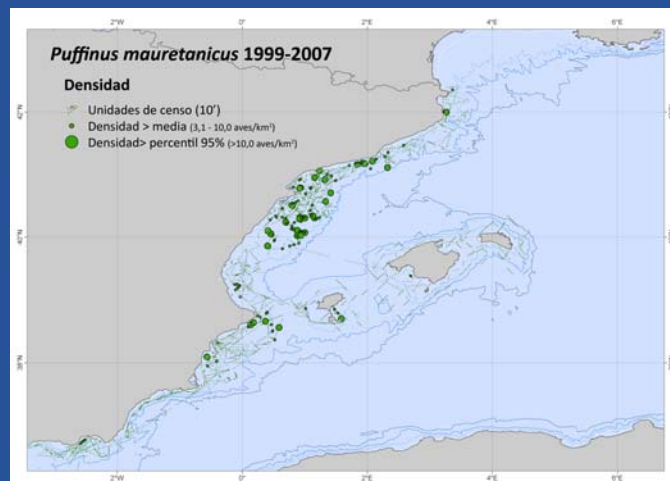
Datos directos “LOS MEJORES CENSOS”





Identificación de “áreas de concentración en el mar”.

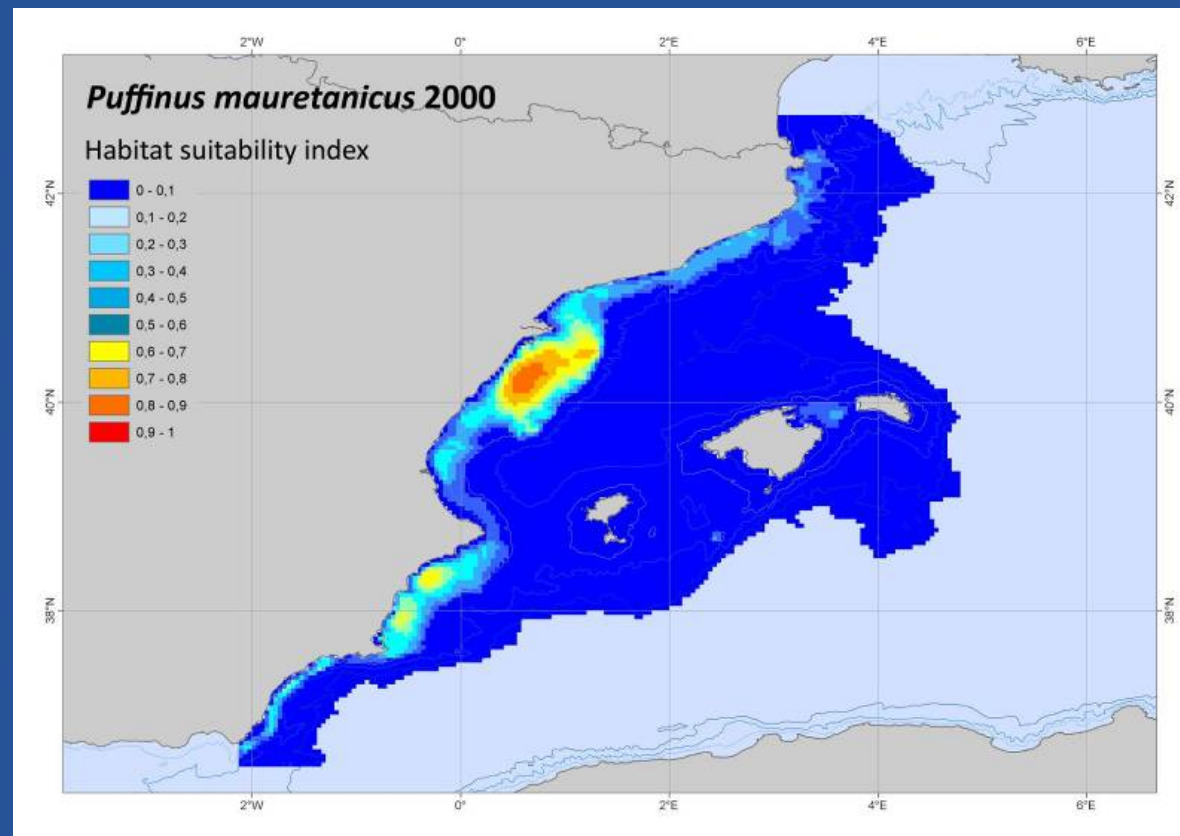
Modelización del hábitat





Identificación de “áreas de concentración en el mar”.

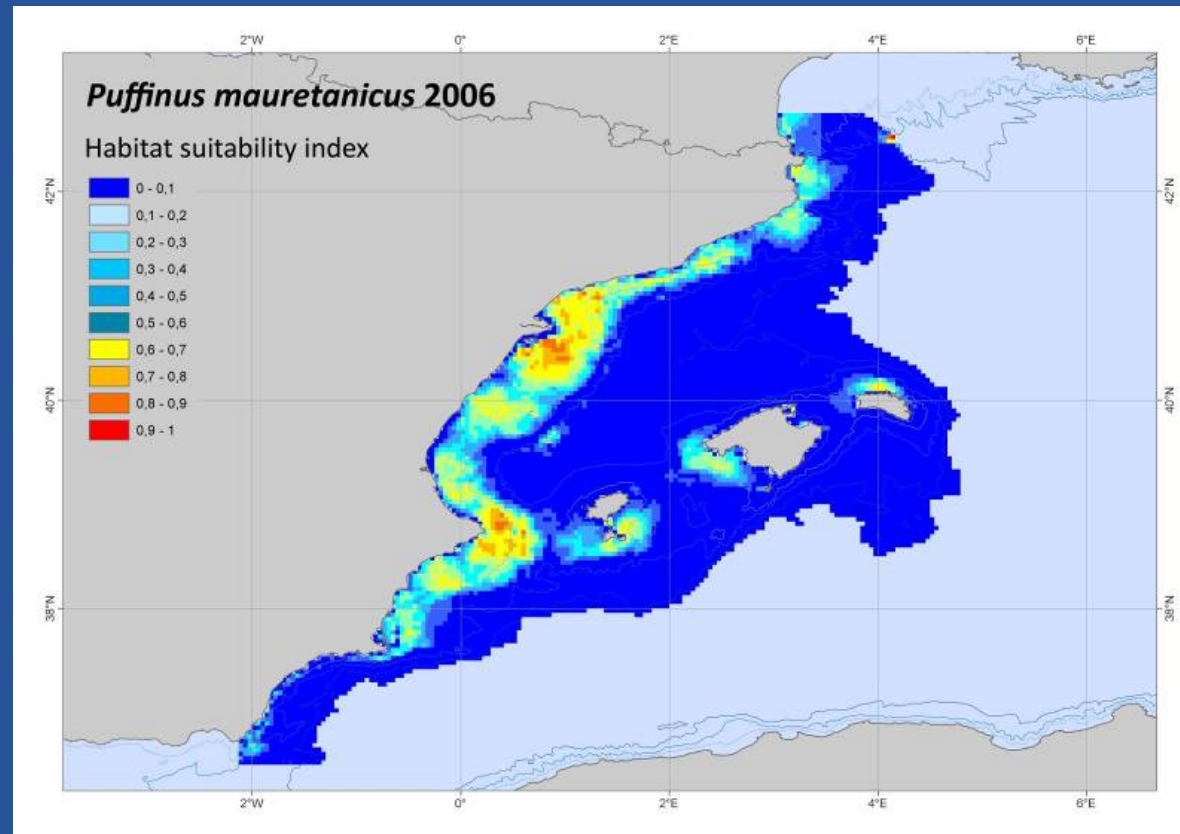
Modelización del hábitat





Identificación de “áreas de concentración en el mar”.

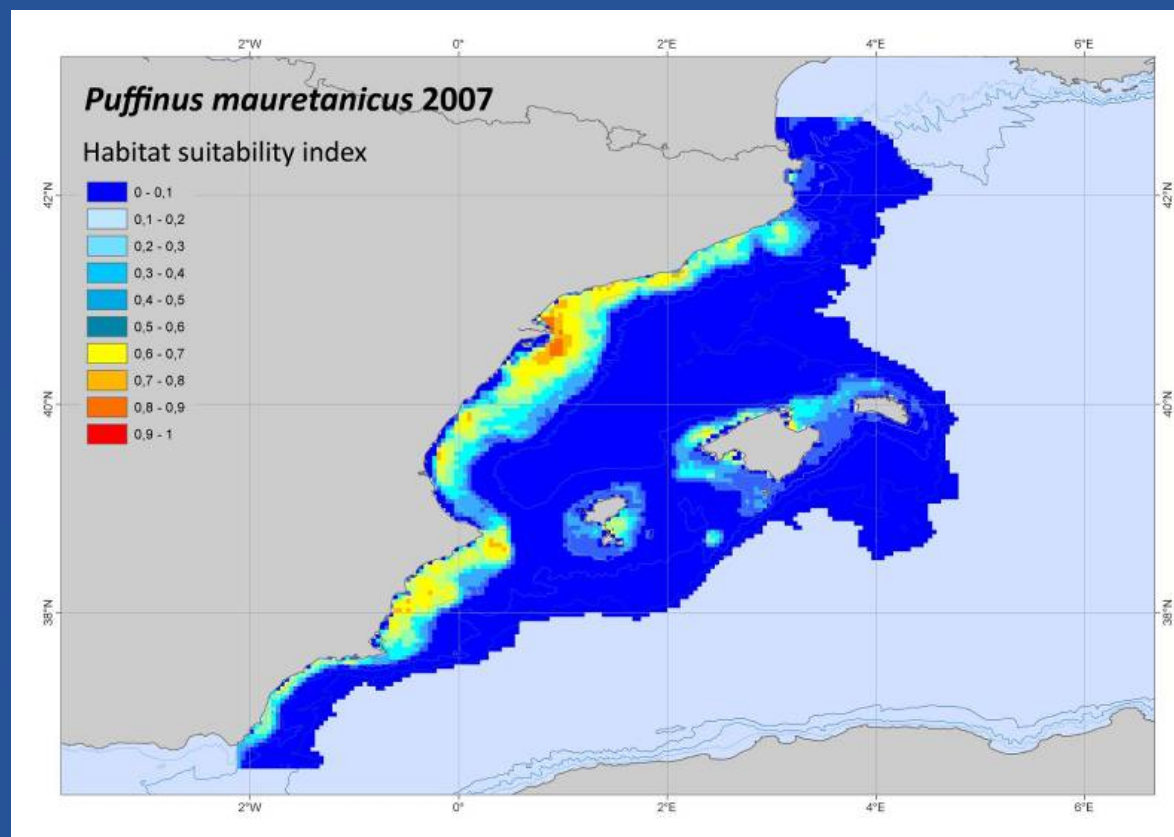
Modelización del hábitat





Identificación de “áreas de concentración en el mar”.

Modelización del hábitat

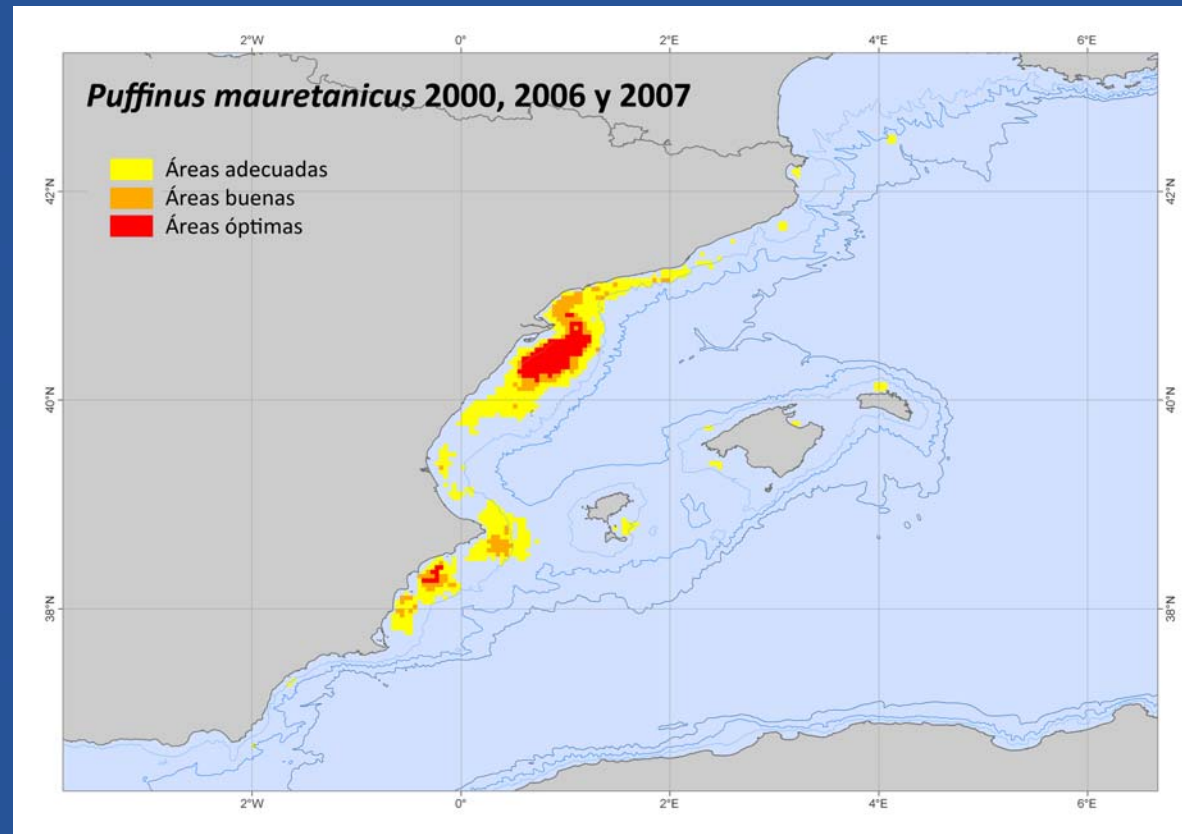




Identificación de “áreas de concentración en el mar”.

Modelización del hábitat

Integración de diferentes años





Identificación de “áreas de concentración en el mar”.

Integración de toda la información para cada zona (por especie)





Delimitación de las IBA marinas

