

INDEMARES - Sistema de Cañones Submarinos Occidentales del golfo de León

Propuesta Red Natura 2000: LIC

Legenda

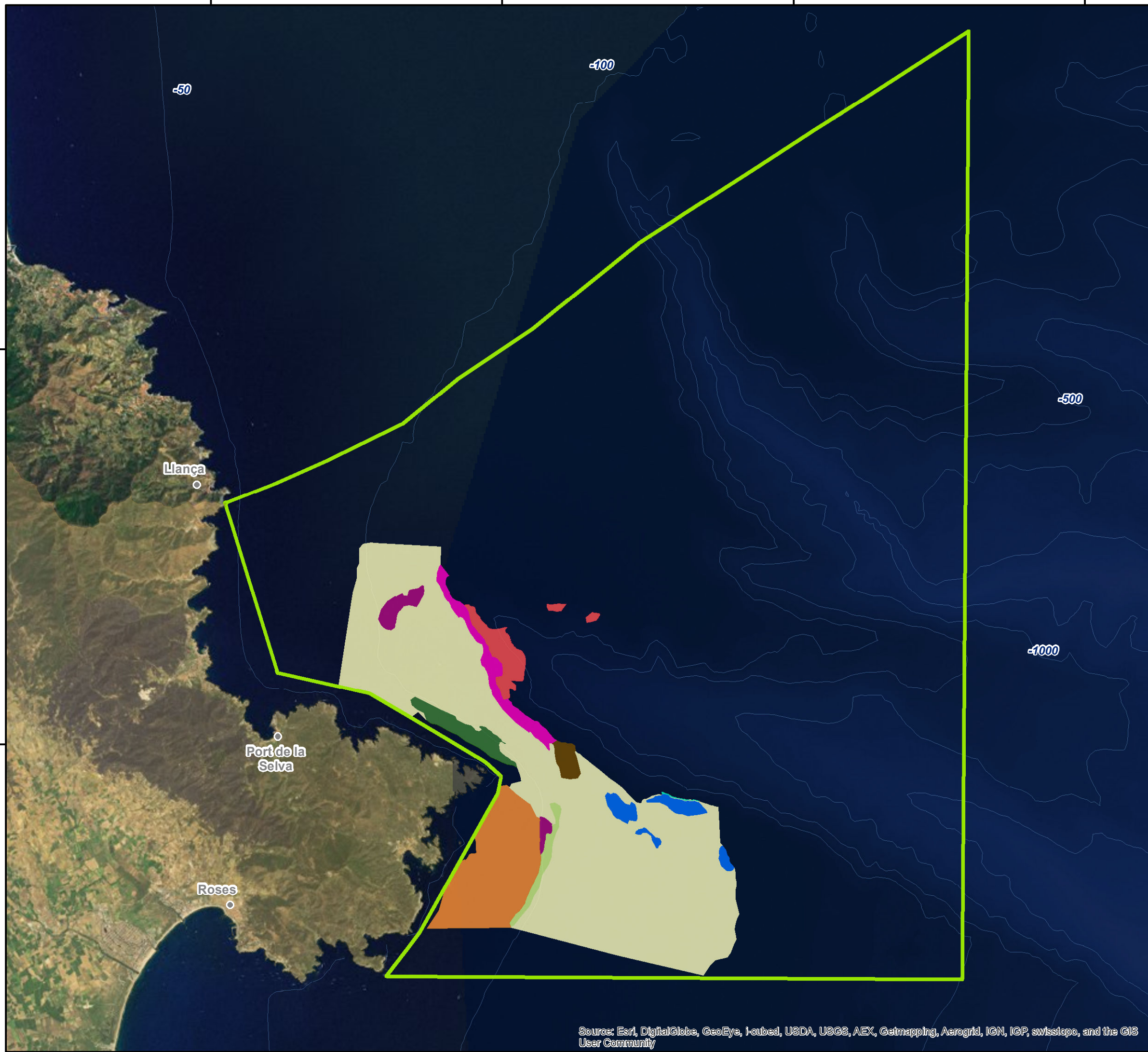
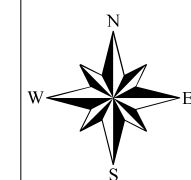
- Propuesta de LIC
- Hábitats LPRE**
- Arrecifes de corales profundos de *Lophelia pertusa* y/o *Madrepora oculata* (04030301)
- Campos de *Leptometra phalangium* en fondos batiales de reborde de plataforma (04020403)
- Fangos y fangos arenosos infralitorales y circalitorales (030403)
- Fondos detriticos batiales con ceriantarios (*Arachnathus*, *Cerianthus*, *Pachycerianthus*) (0402031104)
- Fondos detriticos batiales con ceriantarios (0402031104); Fondos detriticos batiales con equinoideos (0402031107)
- Fondos detriticos enfangados circalitorales con agregaciones de ofiuras (*Ophiothrix fragilis*) (0304051504)
- Fondos detriticos infralitorales y circalitorales dominados por invertebrados con pennatuláceos (*Pennatula*, *Pteroeides*, *Virgularia*) (0304051401)
- Hábitats singulares batiales (0403)
- Roca batial colmatada de sedimentos con dominancia de esponjas (04010208)
- Roca circalitoral colmatada por sedimentos (03020224); Coralígeno con dominancia de invertebrados (03020225)

LIFE+ INDEMARES LIFE07/NAT/E/000732

1. Propuesta de LIC: Información obtenida del CSIC y MAGRAMA.
2. Bionomía: CSIC
3. Base cartográfica terrestre: Línea de costa consensuada MAGRAMA.
4. Base cartográfica marítima: Batimetría CSIC.

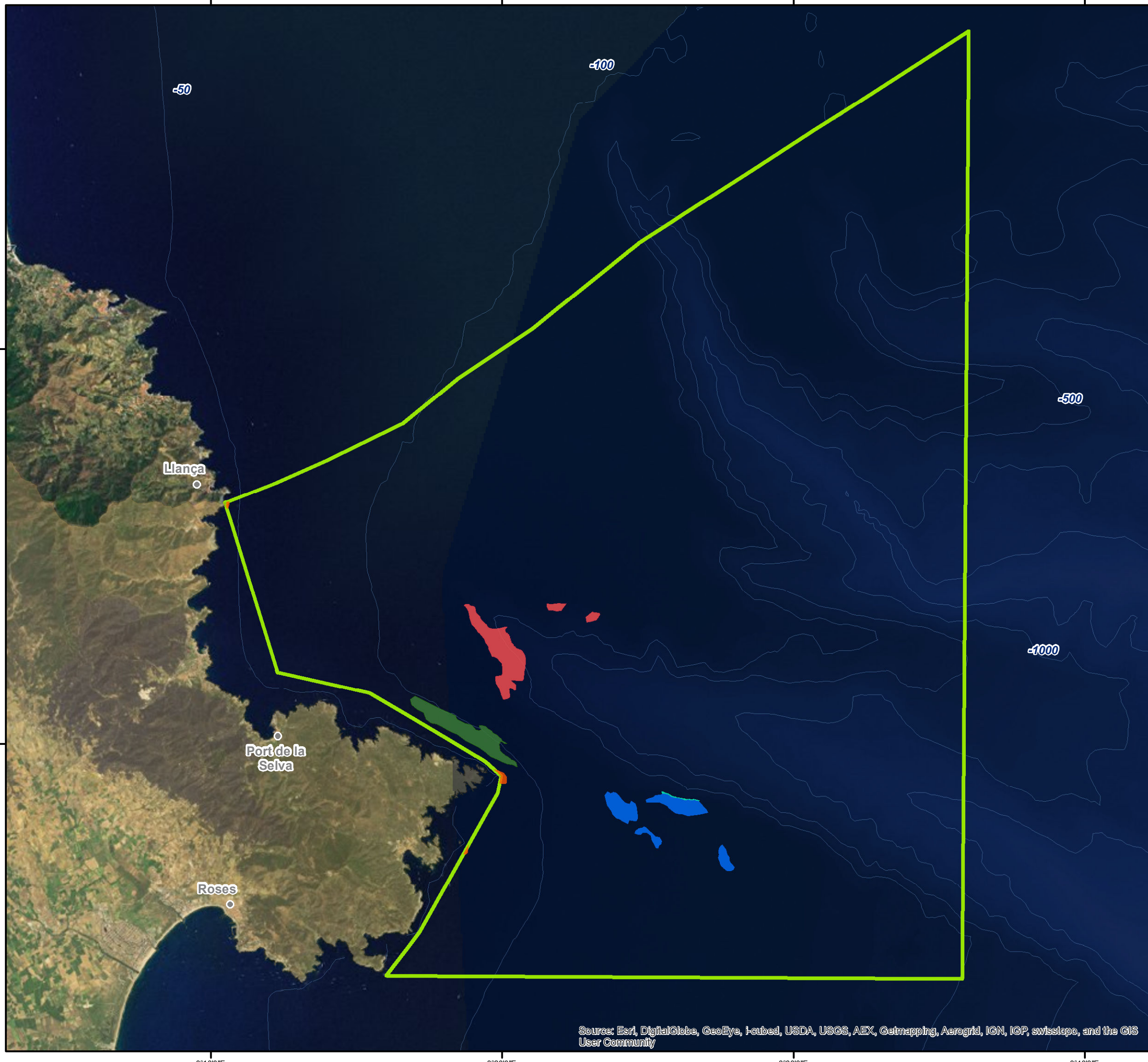
Responsable del proyecto: Fundación Biodiversidad
 Coordinador: CSIC y FB.
 Realizado: Abril 2014.
 Elaboración cartográfica: Equipo LIFE+ INDEMARES de la Fundación Biodiversidad

Sistema de coordenadas: ETRS1989_UTM_Zone_31N
 Datum: D_ETRS_1989




INDEMARES - Sistema de Cañones Submarinos Occidentales del golfo de León






Propuesta Red Natura 2000: LIC



Leyenda

-  Propuesta de LIC

Hábitats Directiva - Hábitats 1170

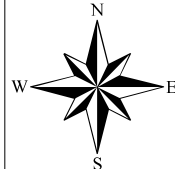
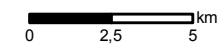
-  Coralígeno
-  Arrecifes de corales profundos de *Lophelia pertusa* y/o *Madrepora oculata* (04030301)
-  Hábitats singulares batiales (0403)
-  Roca batial colmatada de sedimentos con dominancia de esponjas (04010208)
-  Roca circalitoral colmatada por sedimentos (03020224); Coralígeno con dominancia de invertebrados (03020225)

LIFE+ INDEMARES LIFE07/NAT/E/000732

1. Propuesta de LIC: Información obtenida del CSIC y MAGRAMA.
2. Bionomía: CSIC
3. Base cartográfica terrestre: Línea de costa consensuada MAGRAMA.
4. Base cartográfica marítima: Batimetría CSIC.

Responsable del proyecto: Fundación Biodiversidad
 Coordinador: CSIC y FB.
 Realizado: Abril 2014.
 Elaboración cartográfica: Equipo LIFE+ INDEMARES de la Fundación Biodiversidad

Sistema de coordenadas: ETRS1989_UTM_Zone_31N
 Datum: D_ETRS_1989

1:440.000



INDEMARES - Sistema de Cañones Submarinos Occidentales del golfo de León







Propuesta Red Natura 2000: LIC

Leyenda

 Propuesta de LIC

Hábitats Propuestos

Hábitat Propuesto: Hábitats biogénicos sobre fondos sedimentarios

-  Campos de *Leptometra phalangium* en fondos batiales de reborde de plataforma (04020403)
-  Fangos y fangos arenosos infralitorales y circalitorales (030403)
-  Fondos detriticos batiales con ceriantarios (*Archnathus*, *Cerianthus*, *Pachycerianthus*) (0402031104)
-  Fondos detriticos batiales con ceriantarios (0402031104); Fondos detriticos batiales con equinoideos (0402031107)
-  Fondos detriticos enfangados circalitorales con agregaciones de ofiuras (*Ophiothrix fragilis*) (0304051504)
-  Fondos detriticos infralitorales y circalitorales dominados por invertebrados con pennatuláceos (*Pennatulula*, *Pteroeides*, *Virgularia*) (0304051401)

LIFE+ INDEMARES LIFE07/NAT/E/000732

1. Propuesta de LIC: Información obtenida del CSIC y MAGRAMA.
2. Bionomía: CSIC
3. Base cartográfica terrestre: Línea de costa consensuada MAGRAMA.
4. Base cartográfica marítima: Batimetría CSIC.

Responsable del proyecto: Fundación Biodiversidad

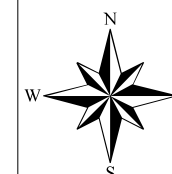
Coordinador: CSIC y FB.

Realizado: Abril 2014.

Elaboración cartográfica: Equipo LIFE+ INDEMARES de la Fundación Biodiversidad

Sistema de coordenadas: ETRS1989_UTM_Zone_31N
Datum: D_ETRS_1989

0 2,5 5 km 1:440.000



Source: Esri, DigitalGlobe, GeoEye, i-cubed, USDA, USGS, AEX, Getmapping, Aerogrid, IGN, IGP, swisstopo, and the GIS User Community

Source: Esri, DigitalGlobe, GeoEye, i-cubed, USDA, USGS, AEX, Getmapping, Aerogrid, IGN, IGP, swisstopo, and the GIS User Community



MINISTERIO DE AGRICULTURA, ALIMENTACIÓN Y MEDIO AMBIENTE



Fundación Biodiversidad

INDEMARES



INDEMARES - Sistema de Cañones Submarinos Occidentales del golfo de León

Propuesta Red Natura 2000: LIC

Leyenda

- Propuesta de LIC

Tipo de fondo

- Arenas con fango
- Arenas finas
- Arenas gruesas
- Arenas medias
- Arenas sin diferenciar
- Fango
- Fangos arenosos
- Gravas
- Roca

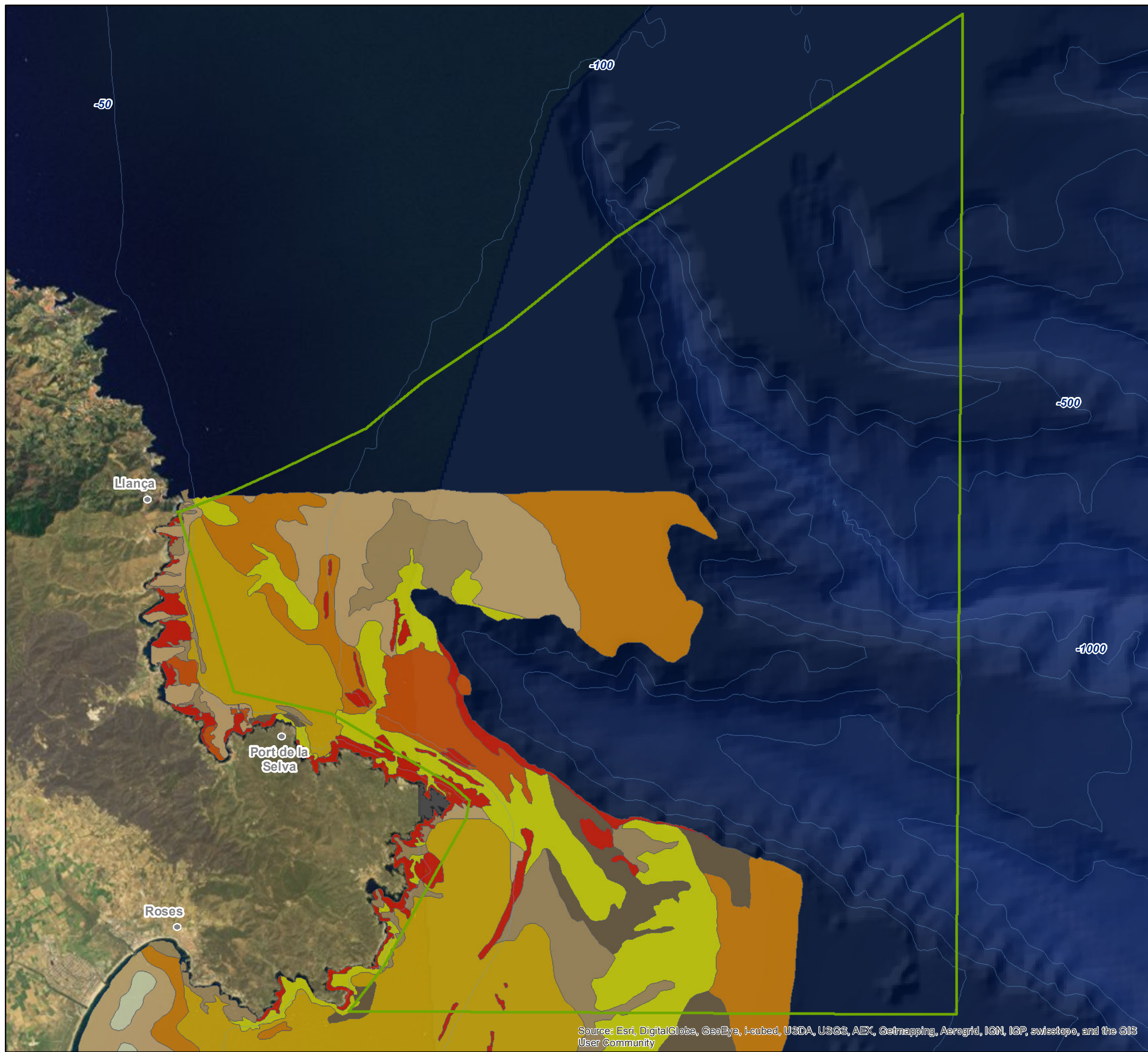
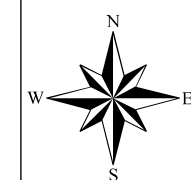
LIFE+ INDEMARES LIFE07/NAT/E/000732

- Propuesta de LIC: Información obtenida del CSIC y MAGRAMA.
- Geología: CSIC.
- Base cartográfica terrestre: Línea de costa consensuada MAGRAMA.
- Base cartográfica marítima: Batimetría CSIC.

Responsable del proyecto: Fundación Biodiversidad
 Coordinador: CSIC y FB.
 Realizado: Noviembre 2013.
 Elaboración cartográfica: Equipo LIFE+ INDEMARES de la Fundación Biodiversidad

Sistema de coordenadas: ETRS1989_UTM_Zone_31N
 Datum: D_ETRS_1989

0 1,25 2,5 5 km 1:220.000



Source: Esri, DigitalGlobe, GeoEye, i-cubed, USDA, USGS, AEX, Getmapping, Aerogrid, IGN, IGP, swisstopo, and the GIS User Community

